





ROZLICZENIE POWIERZCHNI DZIAŁKI 67/137  
 DRÓG, ZIELEŃCÓW I CHODNIKÓW

sekcja 7.126.11.24.2.1	skala 1:500
woj: małopolskie miasto: Kraków jednst. ewid.: Śródmieście obręb: 22	dz. nr 67/137 Układ wsp.: 2000 Układ odniesienia: Kronsztadt
mapa zgodna z terenem na: 20.06.2017	

	GRANICE DZIAŁKI	
	ZIELEŃCE	840 M KW
	CHODNIKI	535 M KW
	DRÓGI I PARKINGI	190 M KW
	POZOSTAŁE	597 M KW
	POW DZIAŁKI	2162 M KW